

Natuurlijk Delfland
H.G.Th. van 't Hart
Kwartelstraat 26
2623 PG Delft

NatuurlijkDelfland@knnv.nl
website: delfland.knnv.nl
twitter: NatuurlijkDelfland
facebook: NatuurlijkDelfland
instagram: NatuurlijkDelfland
Youtube: [klik hier](#)



Natuurlijk Delfland

Afdeling van de Koninklijke Nederlandse Natuurhistorische Vereniging

8 oktober 2024

Onderwerp: Rapportage bewijsmiddelen maisteelt Watergat Monster op verzoek Raad van State

Toelichting

Ter zitting ontkende OBWZ pertinent de professionele mais- en hoograsteelt op de betrokken vier zuidelijke percelen van de locatie Watergat Monster. Dit ondanks de ter zitting geproduceerde Tabel 2.1. Gewasbescherming Rijksdienst voor Ondernemend Nederland (RvO) en foto van de loonwerker met sleepslangbemesting. Overigens is de Tabel 2.1 Gewasbescherming (RvO) afkomstig uit een door ons geïnitieerde *second opinion* van 11 oktober 2022 van bureau Apollon (p.11)¹, dat op 16 oktober 2022 naar Rechtbank Den Haag is gezonden in de procedure Beschikking Wnb Rijnweg Slaperdijk te Monster zaaknummer 00578920, dat door Rechtbank Den Haag is doorgezonden aan directeur OBWZ, die daarvan derhalve vanaf omstreeks oktober 2022 al mee bekend was.

Hieronder worden foto's en een YouTube-video getoond van direct omwonenden van het Watergat uit de betrokken perioden vanaf 2017 van de vier betrokken percelen in Watergat Monster, deels met tijdaanduiding, deels zonder, alsmede nogmaals tabel 2.1. Gewasbescherming (RvO).

1. Foto's van omwonenden

Foto 1

De mais is bijna rijp om te oogsten. Foto uit 2018.



¹ Apollon milieu, Rapport contra-expertise Wnb beschikking project "Watergat", november 2022.

Foto 2
Blik vanuit het maïsveld naar de Rijnweg. Foto uit 2018.



Foto's 3
Zonsondergang boven duinvallei Watergat met maïs. Foto uit 2017 of 2018.




Foto 4

De oogst van de maïs in duinvallei Watergat is begonnen. De maaicombinatie is bezig. Foto van 3 oktober 2017.



Foto 5

De oogst van de maïs in duinvallei Watergat is begonnen. De maaier rust even uit.



Foto 6
De mais is bijna volgroeid. Foto van 14 augustus 2019.

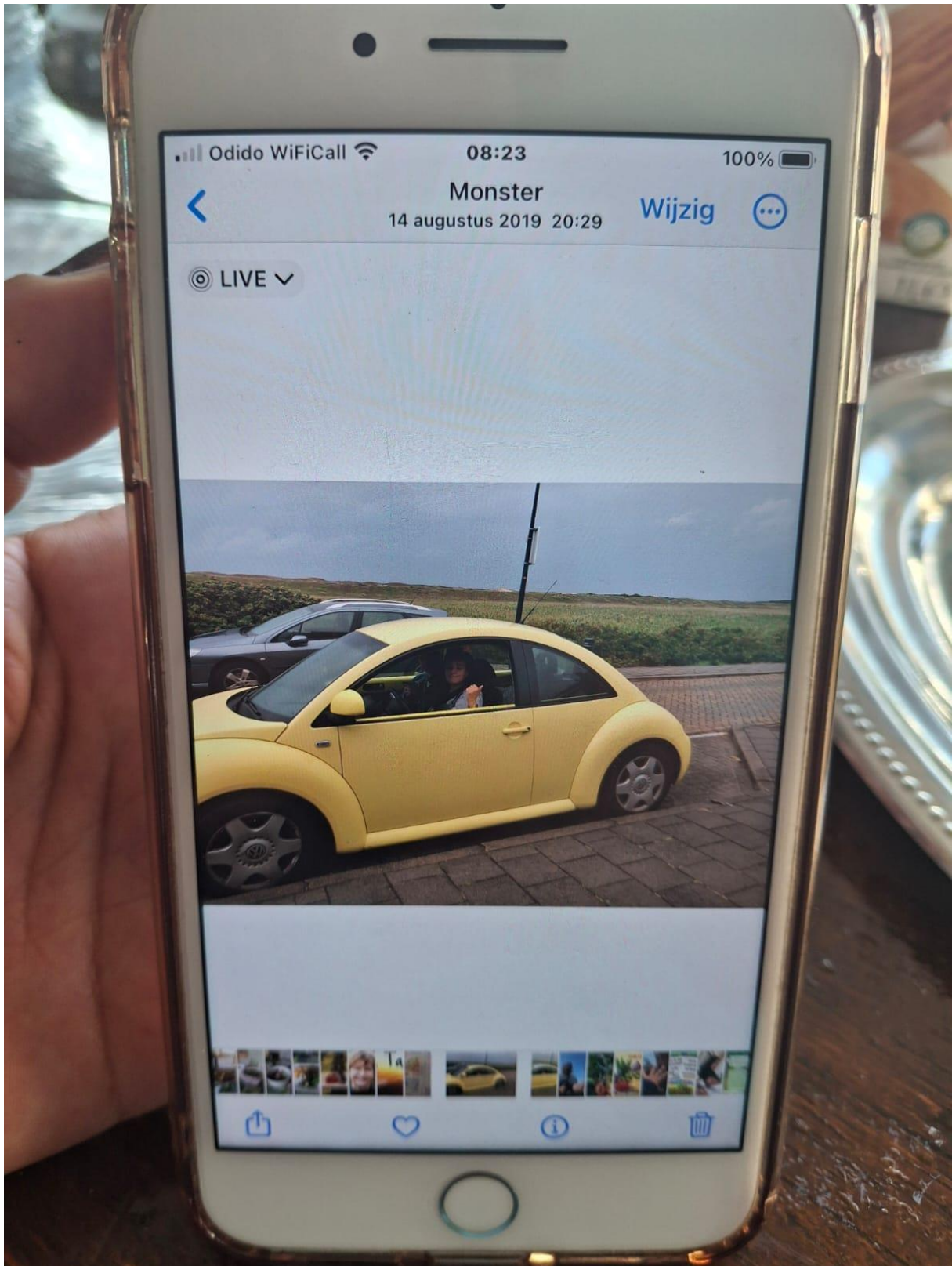


Foto 7

De mais is bijna volgroeid. Uitsnede van foto 6. Foto van 14 augustus 2019.



Foto 8

Duinvallei Watergat in februari 2019. Maisstoppelland. Het zaaien van de mais heeft nog niet plaatsgevonden.



Foto 9

Biologieles mais. Publicatie Seniorenraad Westland (SW) moedigt mensen aan naar duinvallei Watergat te gaan om te kijken hoe de maïs aldaar groeit. Foto van (waarschijnlijk) 2018.

Tekst op de foto:

“Biologie-les aan de Rijnweg...

30 april : NIEUWS

Wederom zal boer Ammerlaan uit Schipluiden aan de duinvoet binnen de dorpsgrens Monster mais in productie nemen. Het zaai-, groei- en oogstproces kan aan de Rijnweg (hoge huisnummers) binnenkort op de voet gevolgd worden. Interessant om zo af en toe een tripje naar monster te maken om te zien hoe de stand van zaken is. (bron: SW, commissie “Communicatie en Voorlichting”)



Foto 10

Maisteelt duinvallei Watergat gezien vanaf de Slapersdijk.



Foto 11

Foto maisteelt duinvallei Watergat met datum- en locatieaanduiding. Foto van woensdag 24 juli 2019 om 21.42 uur.

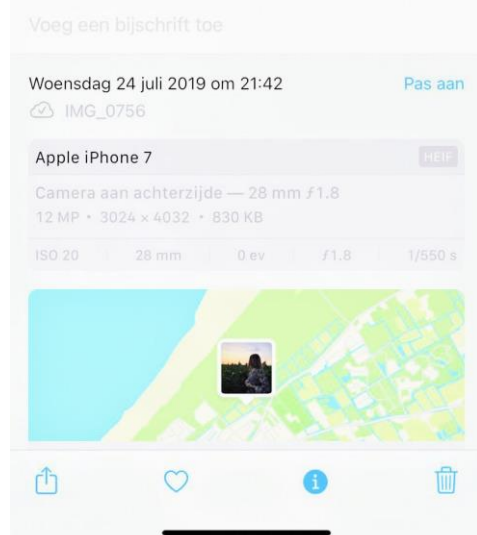


Foto 12

Foto maisteelt duinvallei Watergat gezien vanaf de Duinweg.



Foto 12

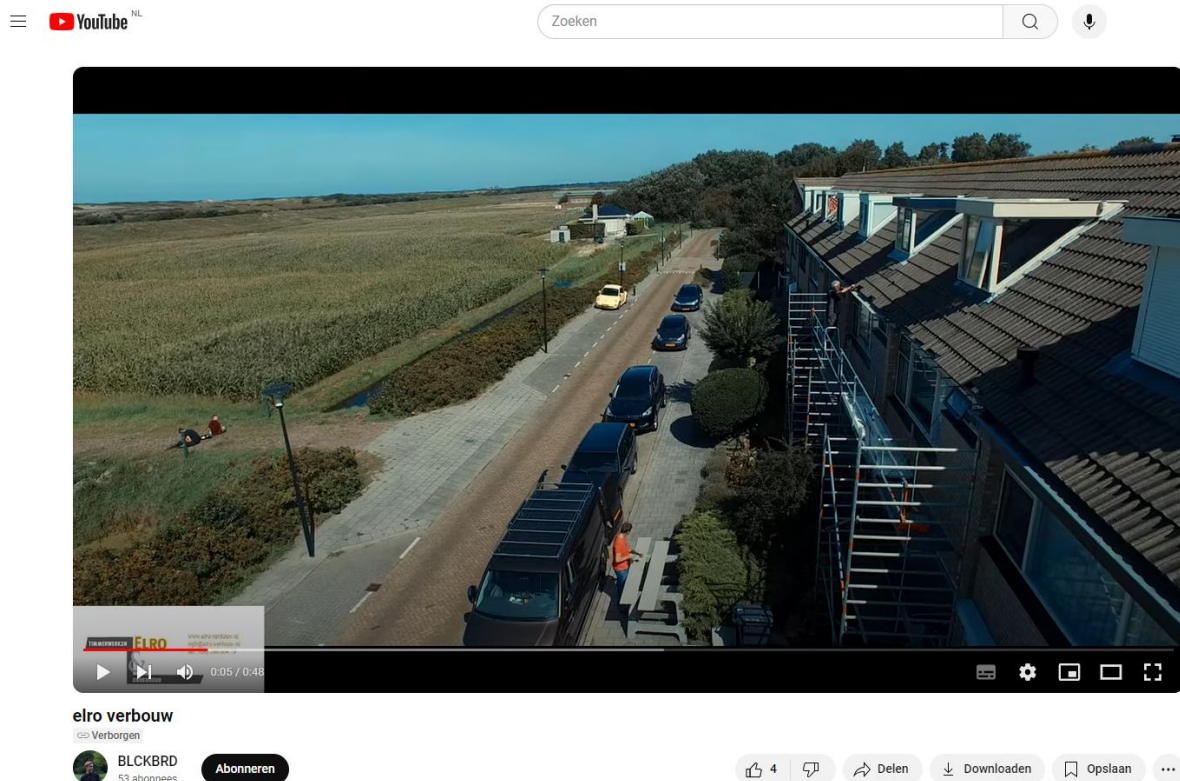
Professionele sleepstangbemesting van duinvallei Watergat door boer Ammerlaan uit Schipluiden.



2. YouTube-video

Gemaakt in 2019 door Rens Zwan van aannemer Elro Verbouw uit Monster van een werk aan een woning aan de Rijnweg. Video met een drone genomen. Je ziet overduidelijk dat duinvallei Watergat vol maïs staat. De afbeelding hieronder is een schermafdruk van de video.

https://m.youtube.com/watch?v=l9-UXv4Qm6I&fbclid=IwY2xjawEeDoFleHRuA2FibQIxMQABHQ-CZzG6-h1GlrAlr1ycCWkd7Z4v8RSJxff2liJrxwnWYw_U5LdbUNoIA_aem_NdYLhe_7gOGrnp5tJQN46w&sfnsn=wa



3. Tabel 2.1. Basisregistratie Gewaspercelen (BRP Gewaspercelen Raad voor Ondernemend Nederland (RvO))

De basisregistratie Gewaspercelen (BRP Gewaspercelen) betreft een overheidsregister op basis van Data die op 1 mei bij RvO moeten worden aangeleverd.

<https://data.overheid.nl/en/dataset/10674-basisregistratie-gewaspercelen--brp->De gegevens zijn openbaar inzichtelijk gemaakt via arcgis:

<https://www.arcgis.com/apps/mapviewer/index.html?layers=652f5ff86d4b442eb413918e3f38fb30>

Nader onderzoek van Apollon milieu laat zien dat de drie percelen wat betreft het agrarisch gebruik zijn gewijzigd naar landbouwgrond. In onderstaande tabel is het gebruik weergegeven van drie percelen zoals vastgelegd in de basisregistratie gewaspercelen. Hieruit blijkt dat het gebruik ten tijde van het besluit, te weten het jaar 2020, niet bestond uit glastuinbouw maar uit landbouwgrond.

Tabel 2.1: Gebruik van de percelen volgens de basisregistratie gewasbescherming

Natuurgebied	Perceel 1	Perceel 2	Perceel 3
Geregistreerd oppervlak	0,86787 ha	1,04455 ha	0,94596 ha
Gebruik 2021 volgens de basisregistratie gewaspercelen	Grasland	Grasland	Grasland
Gebruik 2020 volgens de basisregistratie gewaspercelen	Tarwe	Tarwe	Tarwe
Gebruik 2019 volgens de basisregistratie gewaspercelen	Maïs	Maïs	Maïs
Gebruik 2018 volgens de basisregistratie gewaspercelen	Maïs	Maïs	Maïs
Gebruik 2017 volgens de basisregistratie gewaspercelen	n/a	Maïs	Maïs
Gebruik 2016 volgens de basisregistratie gewaspercelen	n/a	n/a	n/a

Redactie: Huub van 't Hart